

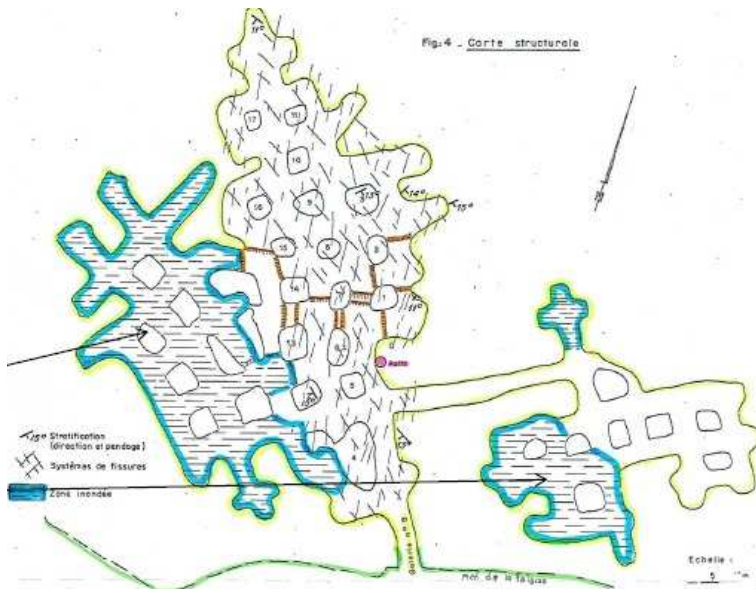
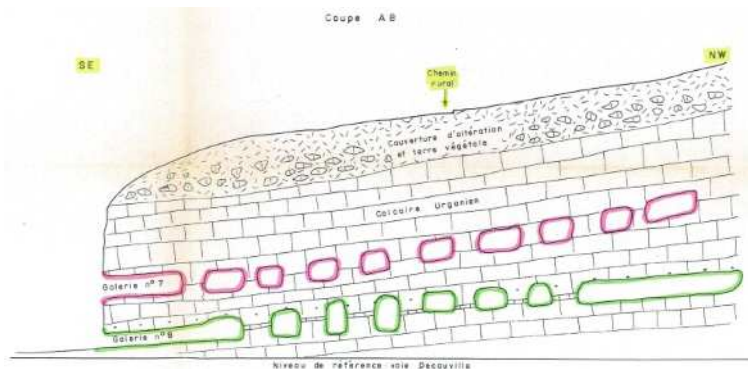
Visite Mine noyée de Lovagny

- Date de la sortie : samedi 17 janvier 2026
- Cavit   : Mine noy  e de Lovagny
- Massif : Montagne d'Age
- R  daction : Olivier
- Participants : Isa, Christophe, Ethan, Nico, Lamir, Sandrine, Pauline et Olivier
- Objectif : Rep  rage en vue d'une   ventuelle plong  e
- Temps pass   sous-terre : 3h



Rendez vous fix      13h00, au niveau de la r  surgence, toujours aussi claire.

On se dirige vers l'entr  e basse, de l'autre cot   du bassin.

La derni  re fois on a visit   les champignonni  res qui sont situ  es    l'  tage sup  rieur, ce coup ci on tente l'  tage du bas pour rep  rer les zones noy  es indiqu  es par la topographie.



On commence par la partie de gauche, effectivement noyée, mais pas plus haut que la hauteur de botte si on reste prudent. La fin est même hors d'eau.



Ensuite on visite la zone centrale, légèrement montante, plus sec et plus chaude.

La zone a du être utilisée par les champignonnières car il y a des cloisons, des vestiges de gaines de ventilation et des supports de caisses.



On terminera par la zone de droite, avec deux zones noyées.
L'une au nord où un petit bassin semble plus profond que les autres vu précédemment.



Au sud, une zone plus vaste où l'on a pied et qui se dirige vers la falaise extérieure.



Et entre les deux, la seule zone concrétionnée de la cavité, où même les fils de fer sont couverts !



Je n'ai pas prit la température de l'eau, mais peu de chance qu'un accès à la résurgence soit possible par ici, d'autant plus qu'il n'y a pas de flux et que l'eau est stagnante.
Inutile de revenir avec un masque de plongée !

On finira la journée en allant repérer l'entrée et une partie de la dernière mine que l'on ne connaissait pas encore.

Olivier